

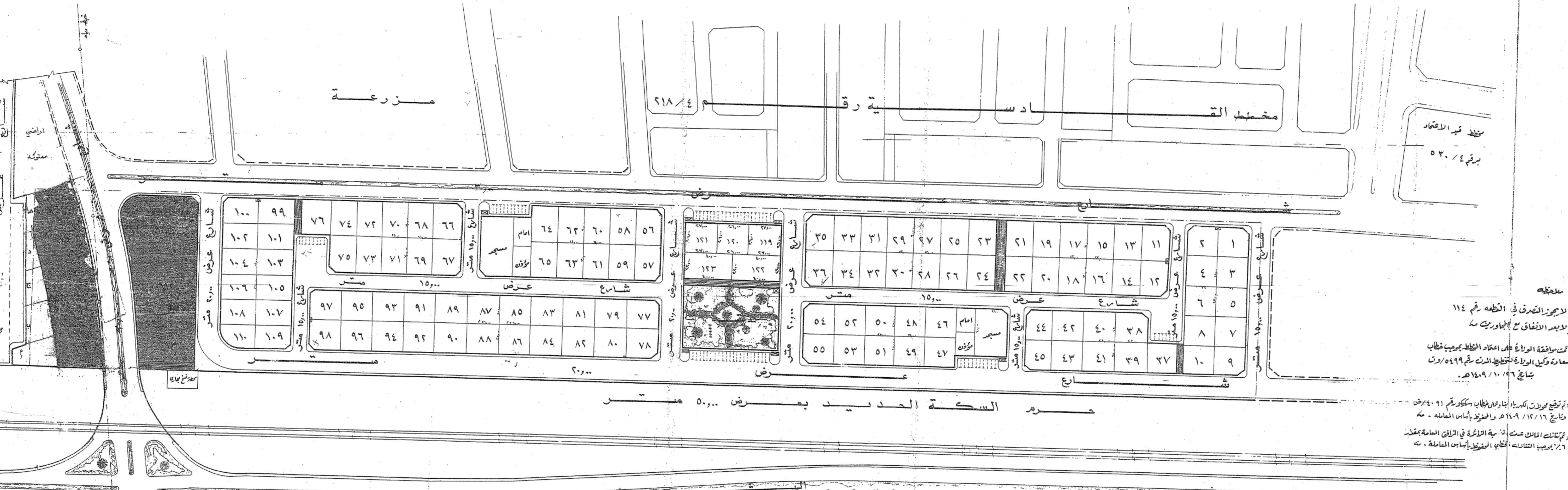
الرقم	الوصف	المساحة	القيمة	الرقم	الوصف	المساحة	القيمة
١١٨	المساحة الكلية	١١٨	١١٨	١	المساحة المخصصة	١١٨	١١٨

الإصطلاحات:
 - خط تنظيم الضاحية والمحافظة الحكومية.
 - خط تنظيم ممتلكات المالك.
 - خط تنظيم ممتلكات الدولة.
 - خط تنظيم ممتلكات البلدية.

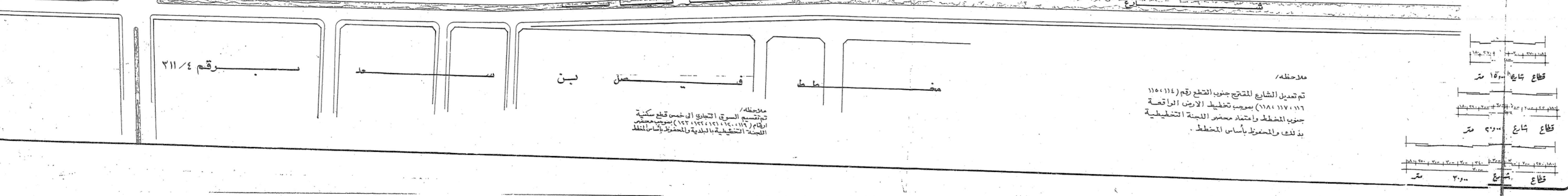
ملاحظات:
 - هذا المخطط هو جزء من المخطط رقم ١١٤ في المنطقة رقم ١١٤.
 - تم إعداد المخطط بناءً على الخطة رقم ١١٤/١٠/١٩٦٦.
 - تم إعداد المخطط بناءً على الخطة رقم ١١٤/١٠/١٩٦٦.

ملاحظات:
 - تم تعديل الشوارع للمتنوع جنوب القطع رقم (١١٤/١١٤).
 - تم تعديل الشوارع للمتنوع جنوب القطع رقم (١١٤/١١٤).
 - تم تعديل الشوارع للمتنوع جنوب القطع رقم (١١٤/١١٤).

الإسم	المنطقة	رقم المخطط	رقم القطع
محمد عبد الله السماعيل (بمجانين)	المنطقة	٥٣٧/٤	٥٣٧/٤
عبد الوهاب السماعيل (بمجانين)	المنطقة	١٠٠٠	١٠٠٠
عبد الوهاب السماعيل (بمجانين)	المنطقة	١١٤/١١٤	١١٤/١١٤
عبد الوهاب السماعيل (بمجانين)	المنطقة	١١٤/١١٤	١١٤/١١٤

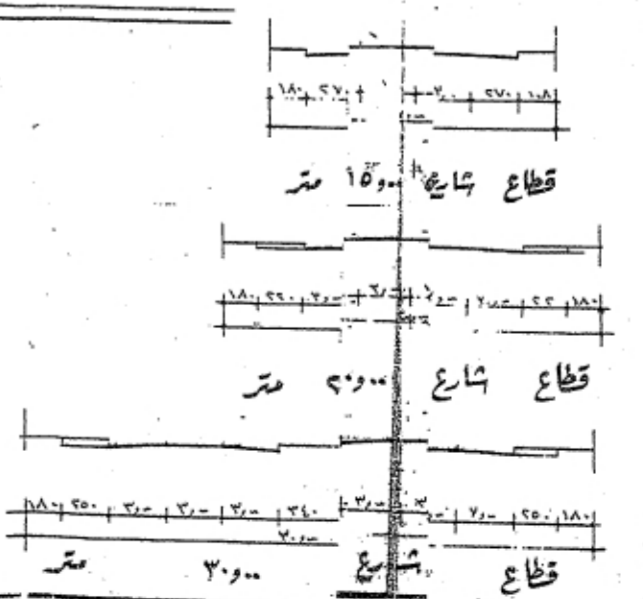


شارع عرض ٥٠٠ متر



شارع عرض ٥٠٠ متر

ملاحظة:
 تم تعديل الشوارع للمتنوع جنوب القطع رقم (١١٤/١١٤).
 تم تعديل الشوارع للمتنوع جنوب القطع رقم (١١٤/١١٤).
 تم تعديل الشوارع للمتنوع جنوب القطع رقم (١١٤/١١٤).



ملاحظة:
 تم تعديل الشوارع للمتنوع جنوب القطع رقم (١١٤/١١٤).
 تم تعديل الشوارع للمتنوع جنوب القطع رقم (١١٤/١١٤).
 تم تعديل الشوارع للمتنوع جنوب القطع رقم (١١٤/١١٤).